

FEELING FOREST :















Avenue de la Parée Préneau

85270 Saint Hilaire de Riez

02.51.35.72.61 - 06.26.43.15.21

coordonnées GPS : 46.738901,-1.980786

A 15mn de Saint Jean de Monts

-  Au rond-point, prendre la 2e sortie sur Boulevard des Maraichins
1,1 km _____
 -  Au rond-point, continuer tout droit sur Boulevard de Lattre de Tassigny
 Traverser le rond-point
350 m _____
 -  Au rond-point, prendre la 3e sortie sur Boulevard Maréchal Leclerc
550 m _____
 -  Au rond-point, prendre la 1re sortie et continuer sur Boulevard Maréchal Leclerc
 Traverser le rond-point
240 m _____
 -  Au rond-point, prendre la 1re sortie sur Rue des Sables/D38
1,6 km _____
 -  Au rond-point, prendre la 2e sortie et continuer sur Rue des Sables/D38
600 m _____
 -  Au rond-point, prendre la 2e sortie et continuer sur Rue des Sables/D38
 Continuer de suivre D38
5,5 km _____
 -  Prendre à droite sur Chemin des 4 Barres
1,2 km _____
 -  Prendre à gauche sur Rue des Martinets
210 m _____
 -  Prendre à gauche sur Avenue de la Parée Préneau
 Votre destination se trouvera sur la droite.
800 m _____
-

A 5 mn du centre de St Hilaire de Riez

- ↑ Prendre la direction sud-ouest sur Rue Georges Clemenceau/D38 vers Rue de la Poste
290 m _____
- ↗ Prendre à droite sur Rue de la Touche
130 m _____
- ↗ Prendre à droite sur Avenue de l'Isle de Riez
550 m _____
- ↖ Prendre à gauche sur Avenue de la Rousselotière/D38
35 m _____
- 📍 Au rond-point, prendre la 3e sortie sur Avenue de la Faye/D6A
 - 📄 Continuer de suivre Avenue de la Faye
2,0 km _____
- ⤴ Rejoindre Avenue de la Faye
900 m _____
- ↑ Continuer sur Avenue de la Parée Préneau
 - 📄 Votre destination se trouvera sur la gauche.
210 m _____

